



Sachsen-Anhalt

Ministerium des Innern

2. Geofachtag des Netzwerk | GIS Sachsen-Anhalt am 17.02.2010 in Dessau

GDI Sachsen-Anhalt 2010

– Stand und erste Erfahrungen –

Torsten Bohlmann

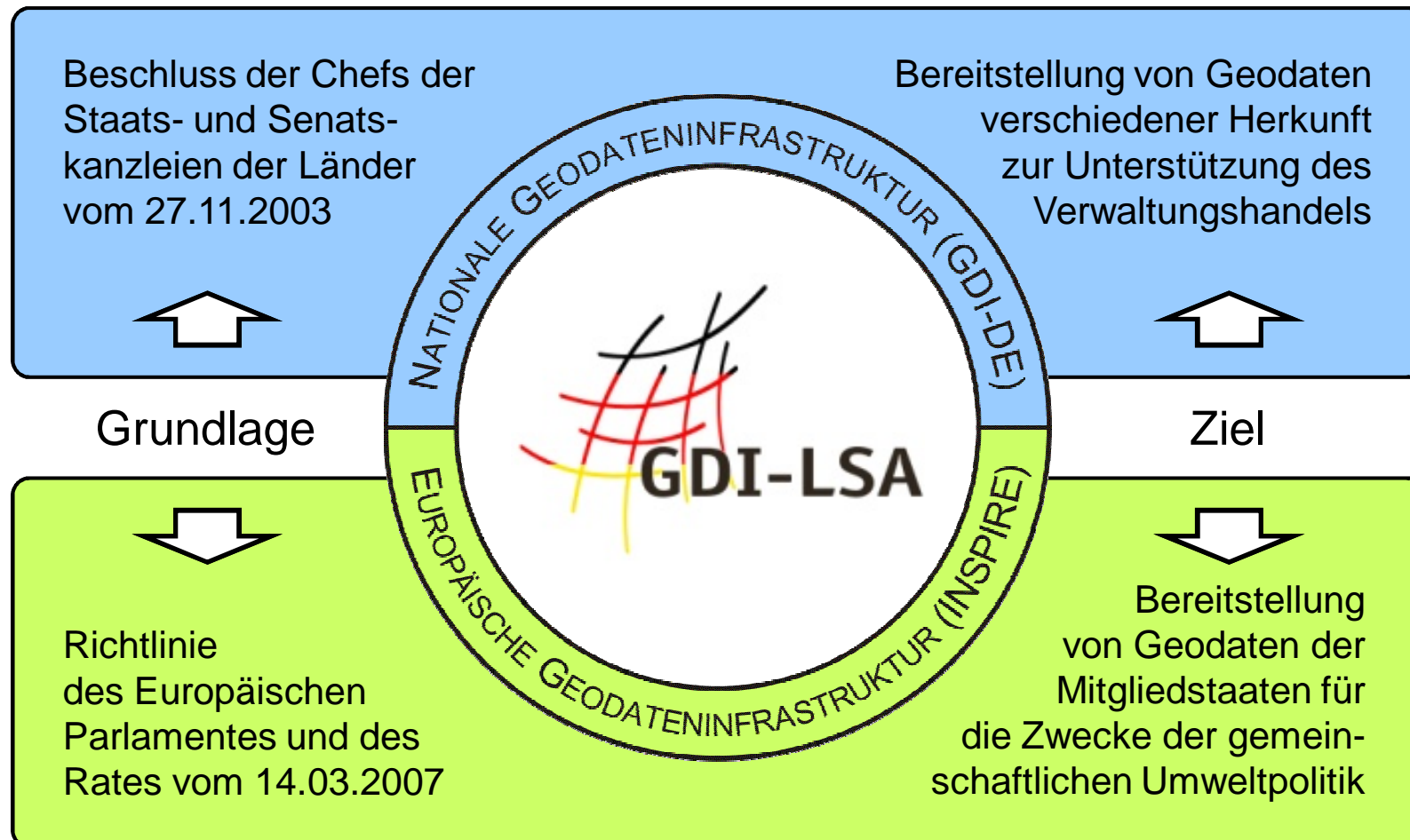


1. Einführung und Vorbemerkung



1. Einführung und Vorbemerkung

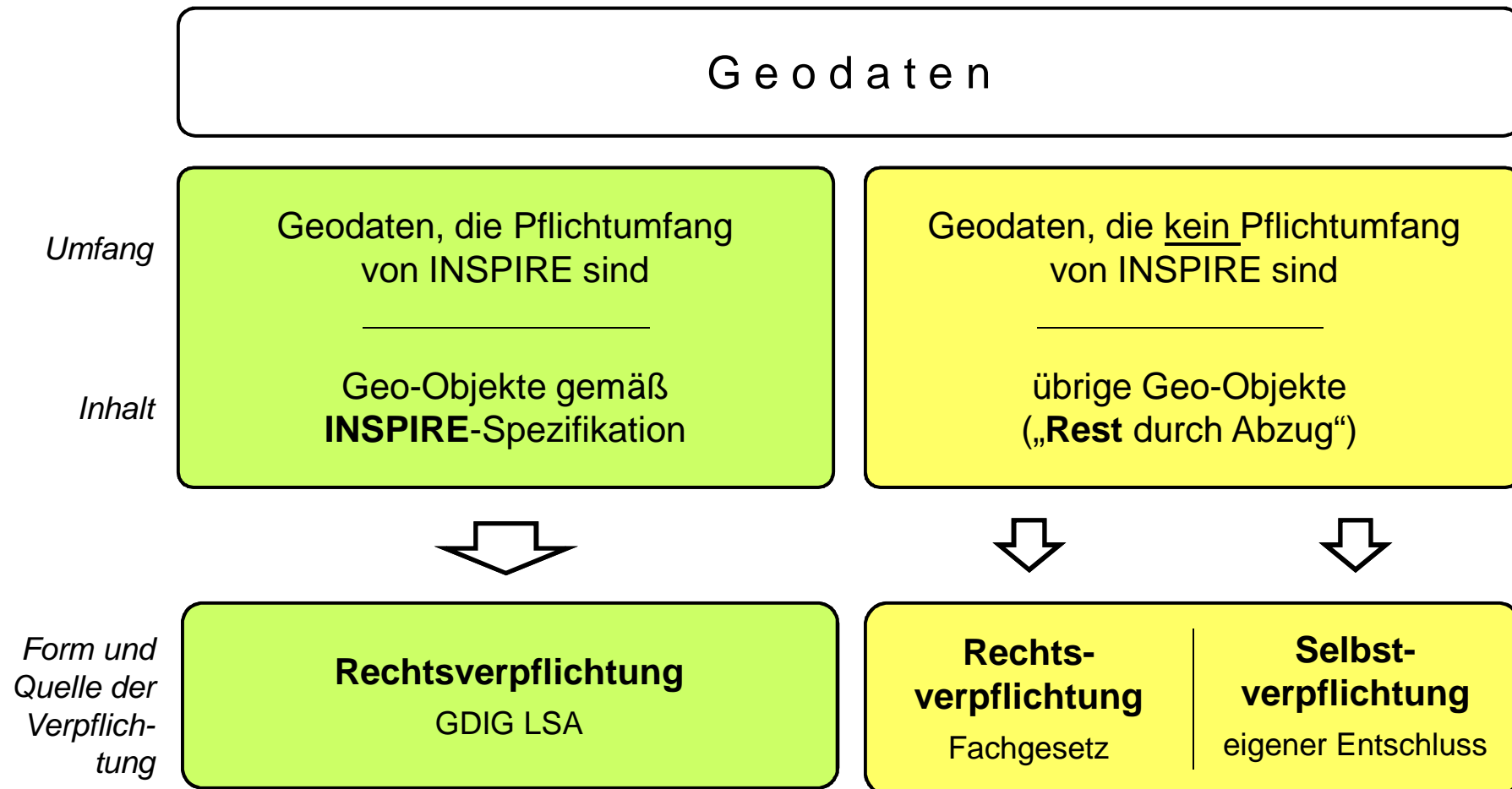
- GDI-LSA dient der Umsetzung der Vorhaben INSPIRE und GDI-DE





1. Einführung und Vorbemerkung


- Klassifizierung der Geodaten im Hinblick auf Bereitstellungspflicht





2. Rechtliche Aspekte – GDIG LSA

- Wie ist der Stand?
 - vom Landtag beschlossen am 18.06.2009
 - ausgefertigt am 14.07.2009
 - in Kraft getreten am 21.07.2009
 - GVBl. LSA Nr. 13/2009, S. 368
- Welchem Zweck dient das Gesetz?
 - dient der **Umsetzung der INSPIRE-Richtlinie**
 - regelt Ausbau und Betrieb der Geodateninfrastruktur
 - trifft Zuweisung als Bestandteil der nationalen Geodateninfrastruktur
- Wer ist der Adressat?
 - „Behörden“ (§ 1 Abs. 2 VwVfG)
 - „Dritte“ auf freiwilliger Basis bei Selbstverpflichtung





2. Rechtliche Aspekte – Betroffene Geodaten

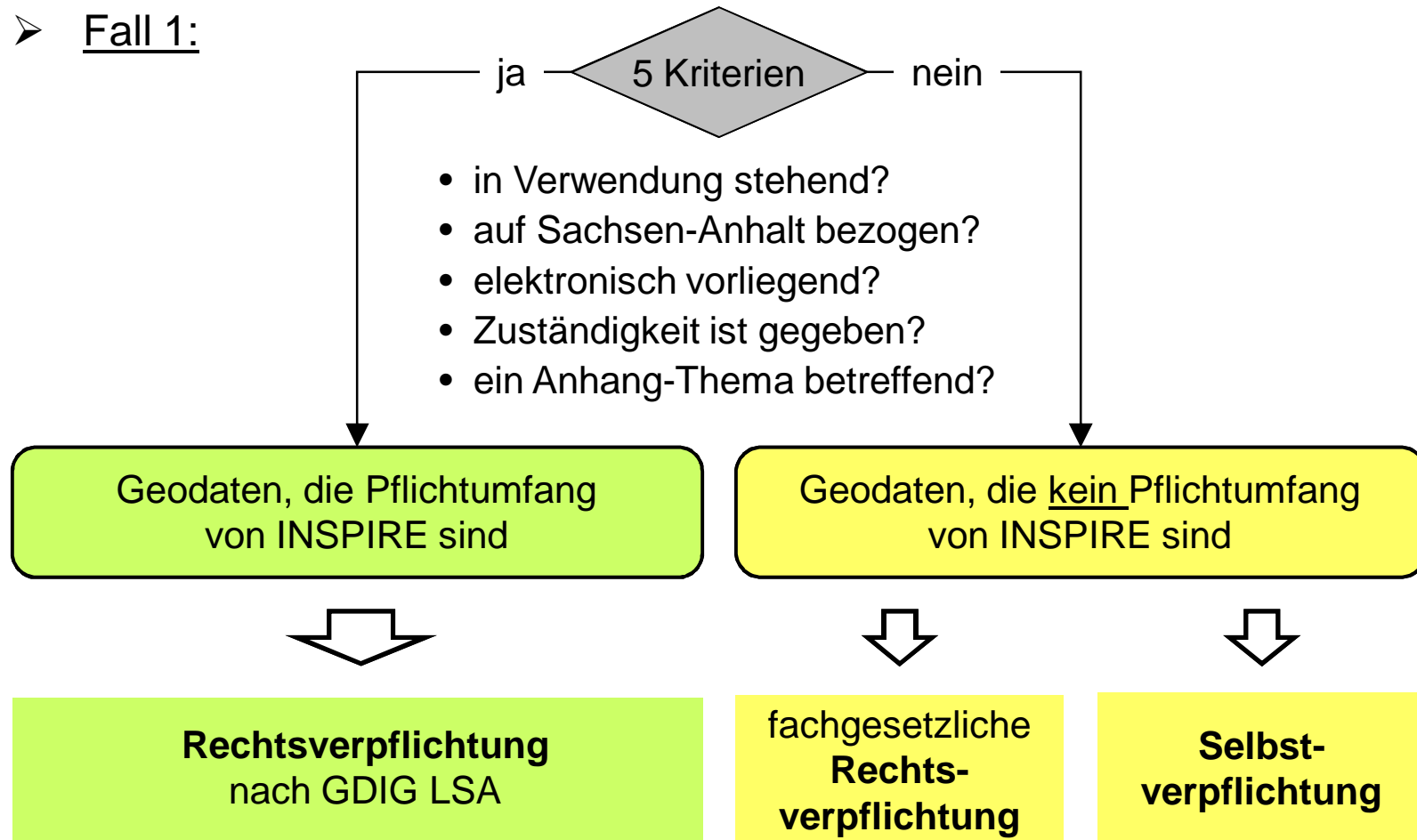
- GDIG regelt nicht allgemeine Betroffenheit von Geodaten
 - § 4 Abs. 1 GDIG regelt spezielle Betroffenheit in Bezug auf INSPIRE
 - bezieht alle Geodaten ein, ...
 - die noch **in Verwendung** stehen
 - die sich auf das Gebiet des Landes **Sachsen-Anhalt** beziehen
 - die **in elektronischer Form** vorliegen
 - für die eine Behörde/Stelle die **fachliche Zuständigkeit** besitzt
 - Geodaten wurden von ihr selbst erstellt
 - Geodaten sind bei ihr eingegangen
 - Geodaten werden von ihr verwaltet oder aktualisiert
 - die eines oder mehrere **Themen der Anlage betreffen.**
- GDIG umfasst Ausnahmeregelung für kommunale Geodaten



2. Rechtliche Aspekte – Bereitstellungspflicht

- Wann besteht die Pflicht zur Bereitstellung von Geodaten?

➤ Fall 1:





2. Rechtliche Aspekte – Kommunalvorbehalt

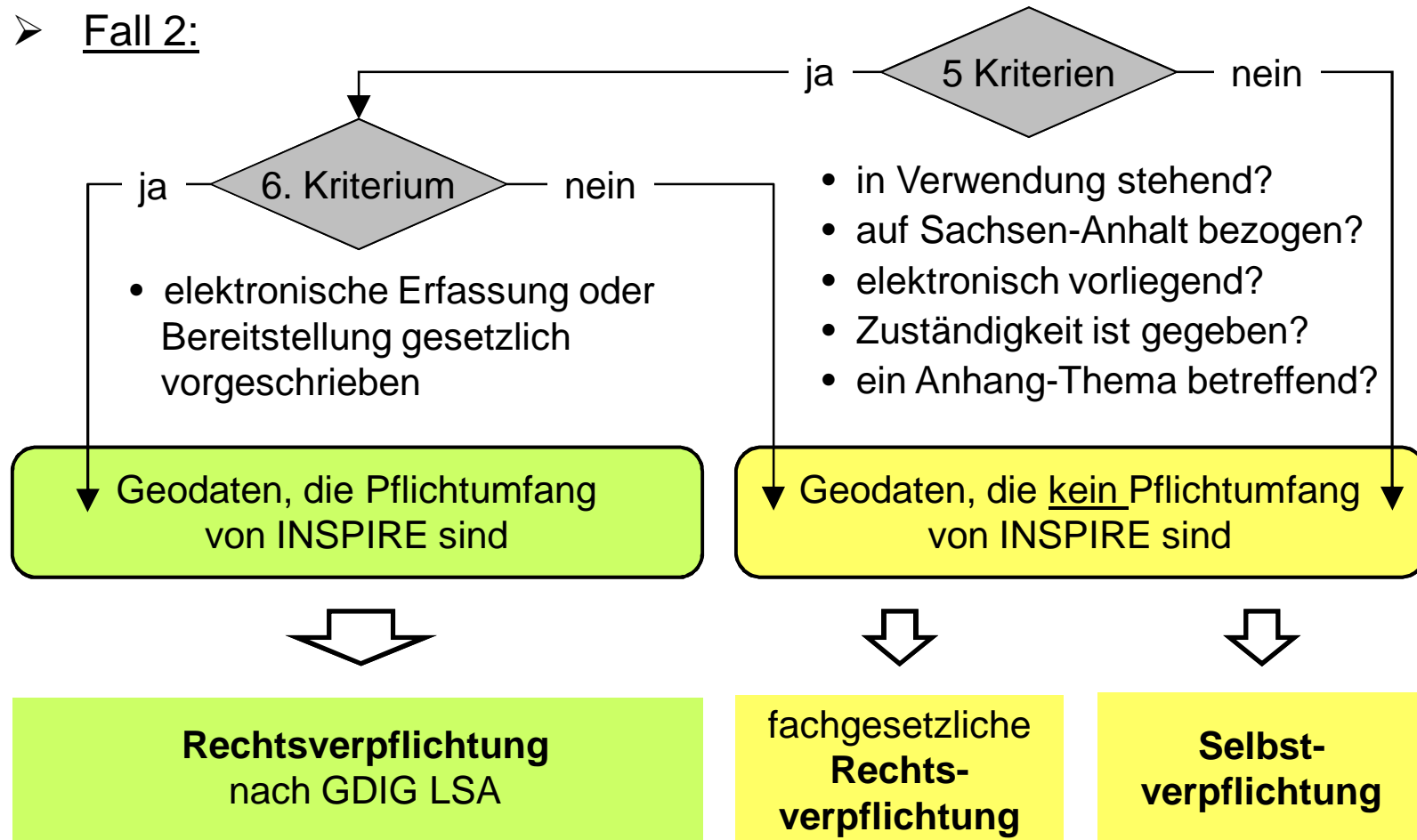
- Ausnahmeregelung für Kommunen (Kommunalvorbehalt)
 - § 4 Abs. 4 GDIG regelt Anwendbarkeit auf kommunale Geodaten
 - gilt für kommunale Geodaten nur, wenn ...
 - deren **Erfassung oder Bereitstellung** gefordert ist
 - die physikalische Form „**elektronisch**“ vorgegeben ist
 - dieses von einem Gesetz „**gesetzlich**“ bestimmt ist
 - die Kriterien nach § 4 Abs. 1 GDIG erfüllt werden
- setzt Art. 4 Abs. 6 INSPIRE-RL um
 - Einschluss der untersten Verwaltungsebene nur bei bestehender rechtlicher Verpflichtung zur Sammlung/Verbreitung von Geodaten
 - Grund: zum Schutz vor möglichen höheren Vollzugskosten
 - Folge: Einbeziehung kommunaler Geodaten auf freiwilliger Basis



2. Rechtliche Aspekte – Bereitstellungspflicht

- Wann besteht die Pflicht zur Bereitstellung von Geodaten?

➤ Fall 2:





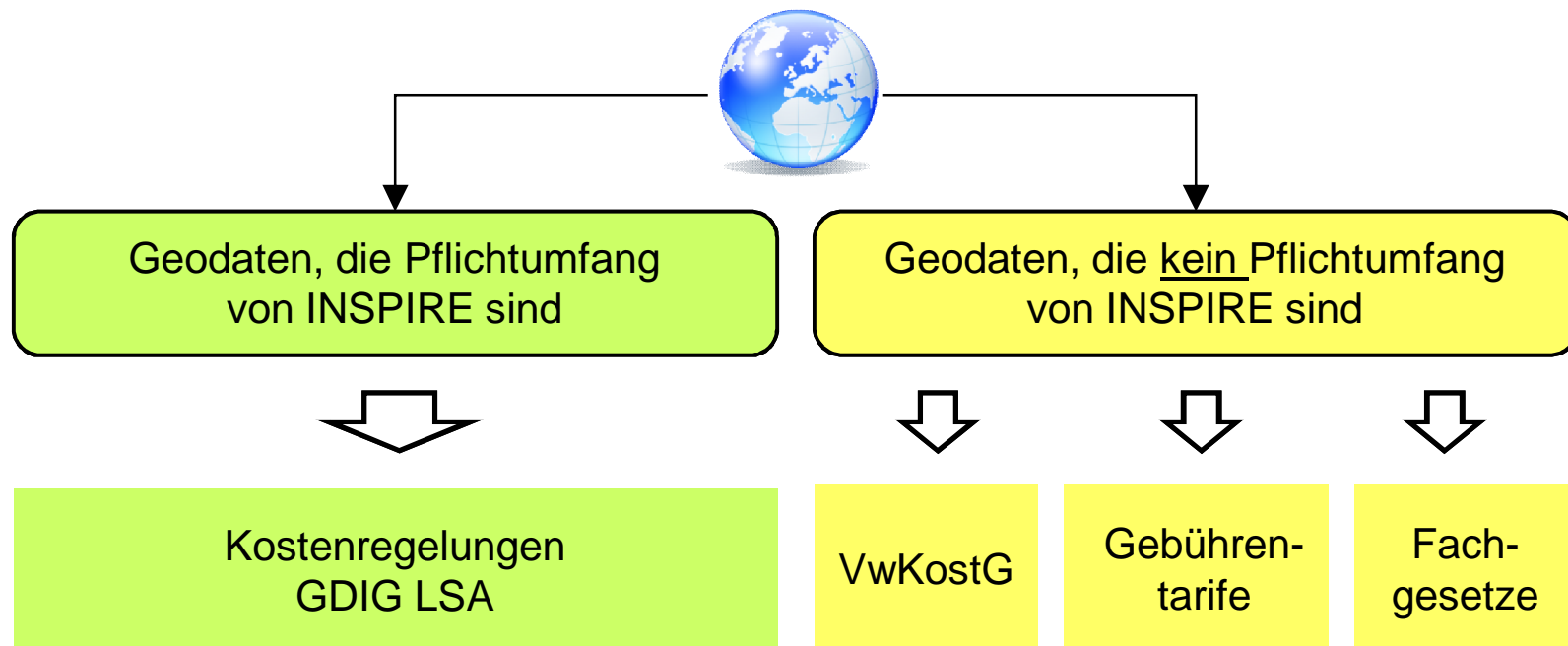
2. Rechtliche Aspekte – Kosten

- Kostenregelung im GDIG
 - Behörden **können Geldleistungen fordern** für die Nutzung von
 - Geodaten
 - Geodatendienste
 - Ausnahmen:
 - **Suchdienste** für Öffentlichkeit kostenlos
 - **Darstellungsdienste** für Öffentlichkeit weitestgehend kostenlos
 - bei netzgebundener Bildschirmdarstellung
 - ohne kommerziellen Zweck
 - Geldleistungen für Ausgleich der Pflegekosten zulässig
 - Beachtung der allgemeinen Ziele des Austauschs von Geodaten
 - Geldleistungen entfallen bei Gemeinschaftsumweltrecht



2. Rechtliche Aspekte – Kosten

- Für welche Geodaten gelten die Kostenregelungen?
 - GDIG trifft keine allgemeine Kostenregelung für Geodaten
 - GDIG trifft spezielle Kostenregelung in Bezug auf INSPIRE
 - Zuordnung der Geodaten ist entscheidend:





3. Geodaten-Erhebung in der Landesverwaltung

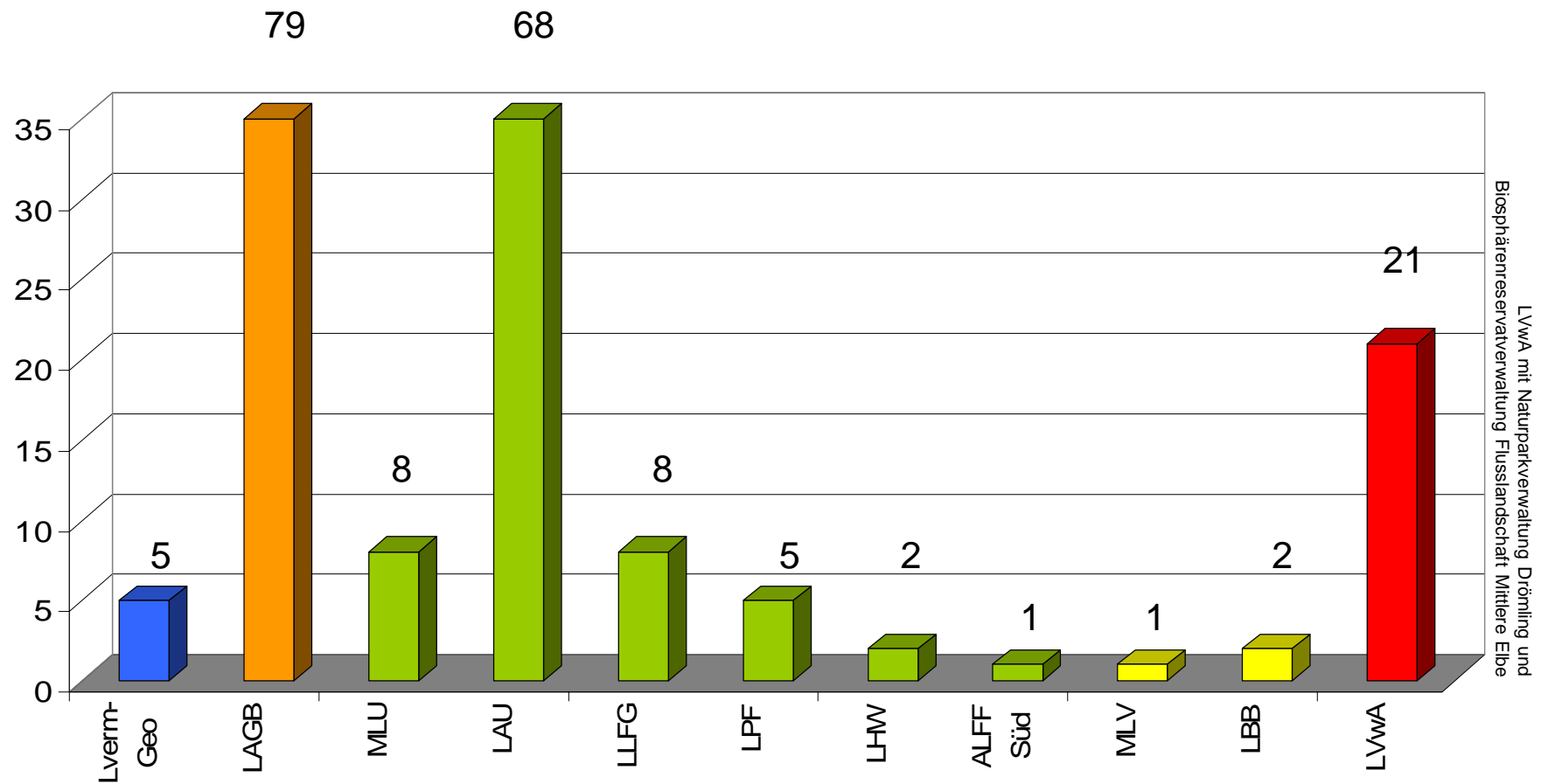
- Umfang der Bestandserhebung
 - Welche Geodaten sind wo vorhanden?
 - Welche Geodaten-Themen betreffen sie?
 - Sind Metadaten vorhanden?
 - Wie liegen die Geodaten vor?
 - Wo sind Geodatendienste vorhanden?
- Betroffene
 - Behörden und Stellen des Landes
- Erhebungsweise
 - in fachlicher Verantwortung der Ministerien
 - mittels Online-Erfassungsbogen





3. Geodaten-Erhebung in der Landesverwaltung

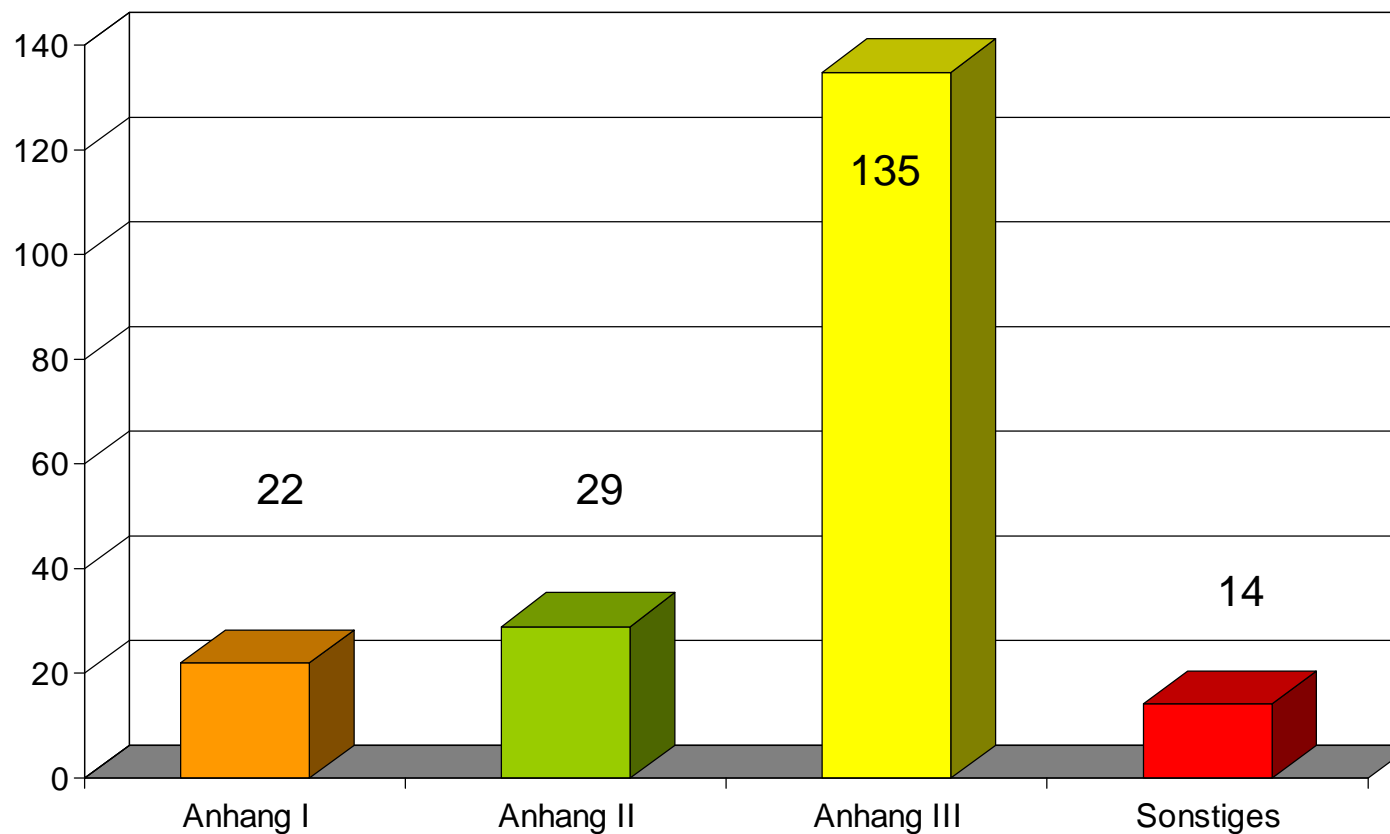
- 200 gemeldete Geodatenätze innerhalb der Landesverwaltung





3. Geodaten-Erhebung in der Landesverwaltung

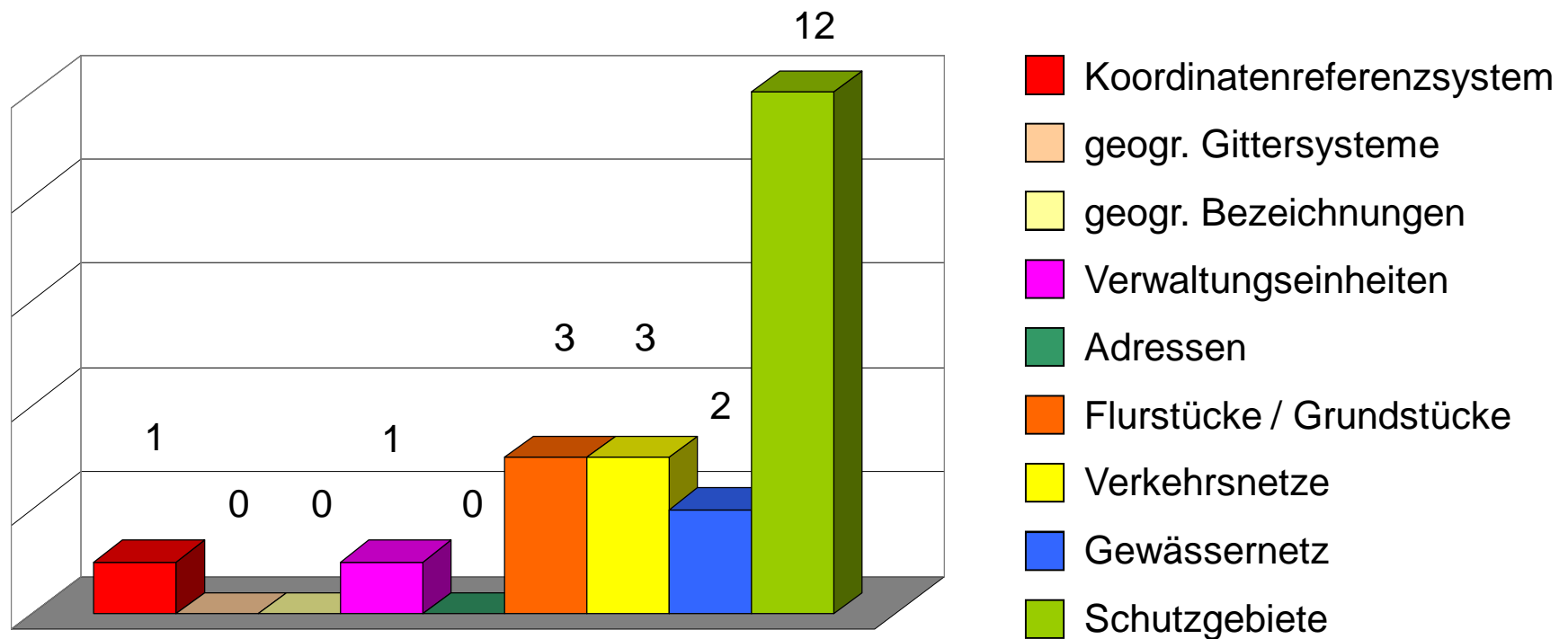
- Verteilung der Geodatensätze auf die Anhänge I bis III





3. Geodaten-Erhebung in der Landesverwaltung

- 22 Geodatenätze zu den Geodaten-Themen des Anhangs I

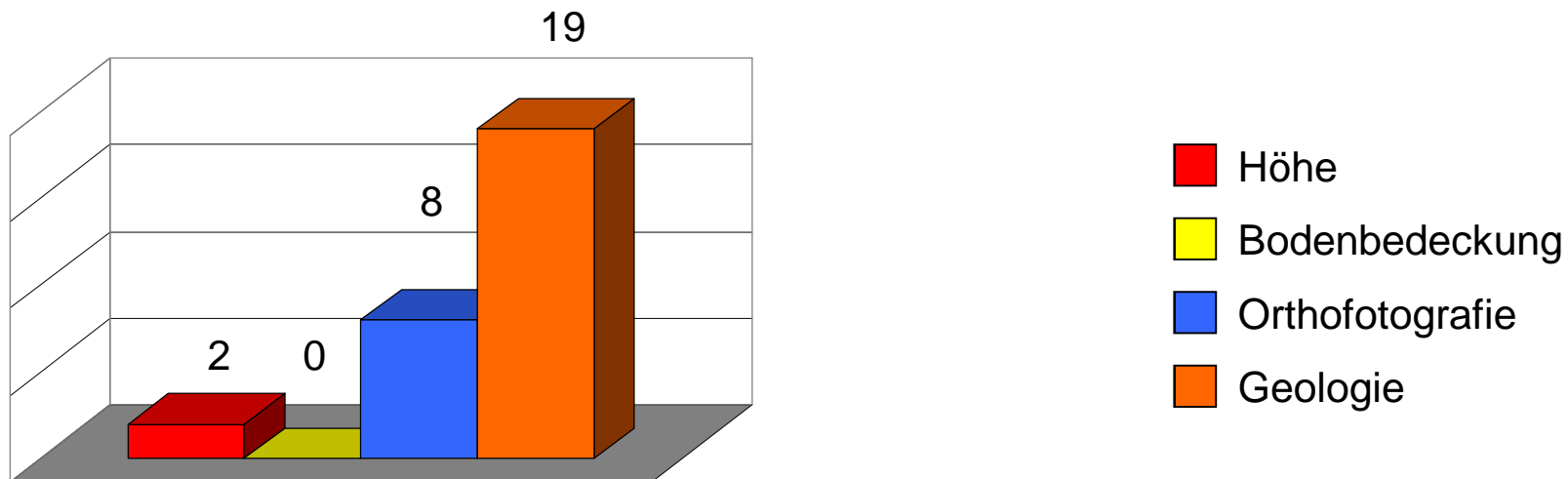


- keine Meldung von Geodatenätzen zu Geodaten-Thema 2, 3, 5



3. Geodaten-Erhebung in der Landesverwaltung

- 29 Geodatenätze zu den Geodaten-Themen des Anhangs II

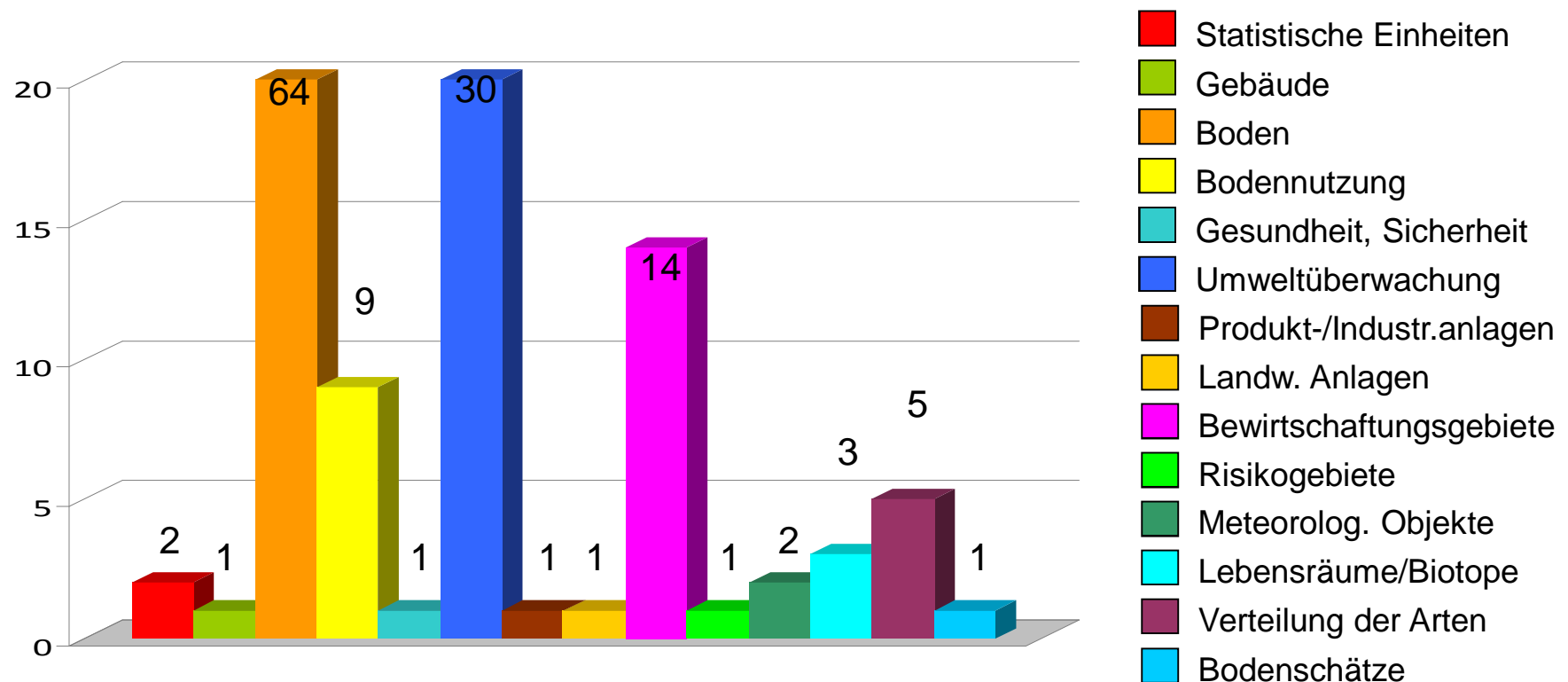


- keine Meldung von Geodatenätzen zu Geodaten-Thema 2



3. Geodaten-Erhebung in der Landesverwaltung

- 135 Geodatensätze zu den Geodaten-Themen des Anhangs III

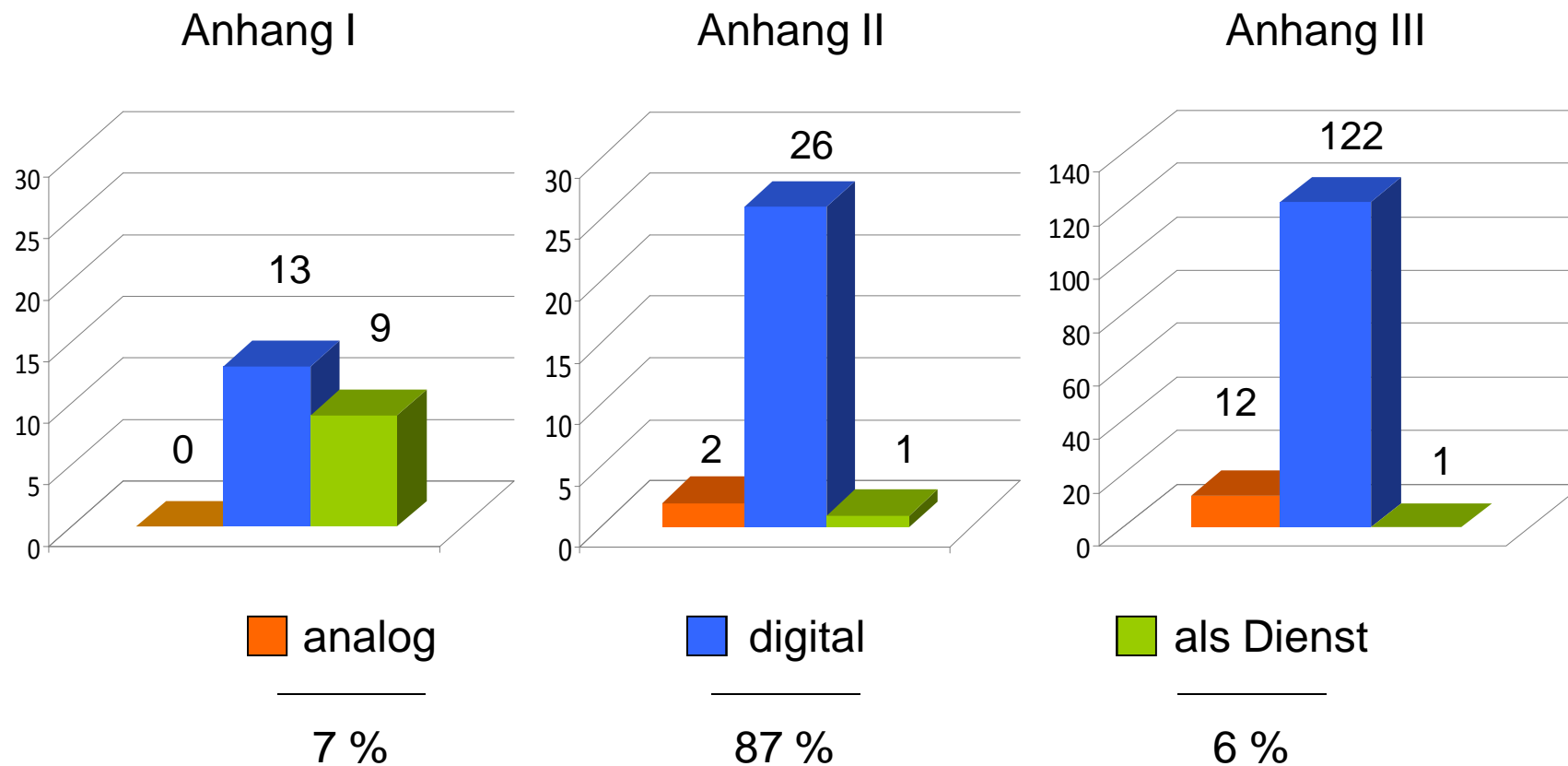


- keine Meldung von Geodatensätzen zu Geodaten-Thema 6, 10, 13, 15 – 17 und 20



3. Geodaten-Erhebung in der Landesverwaltung

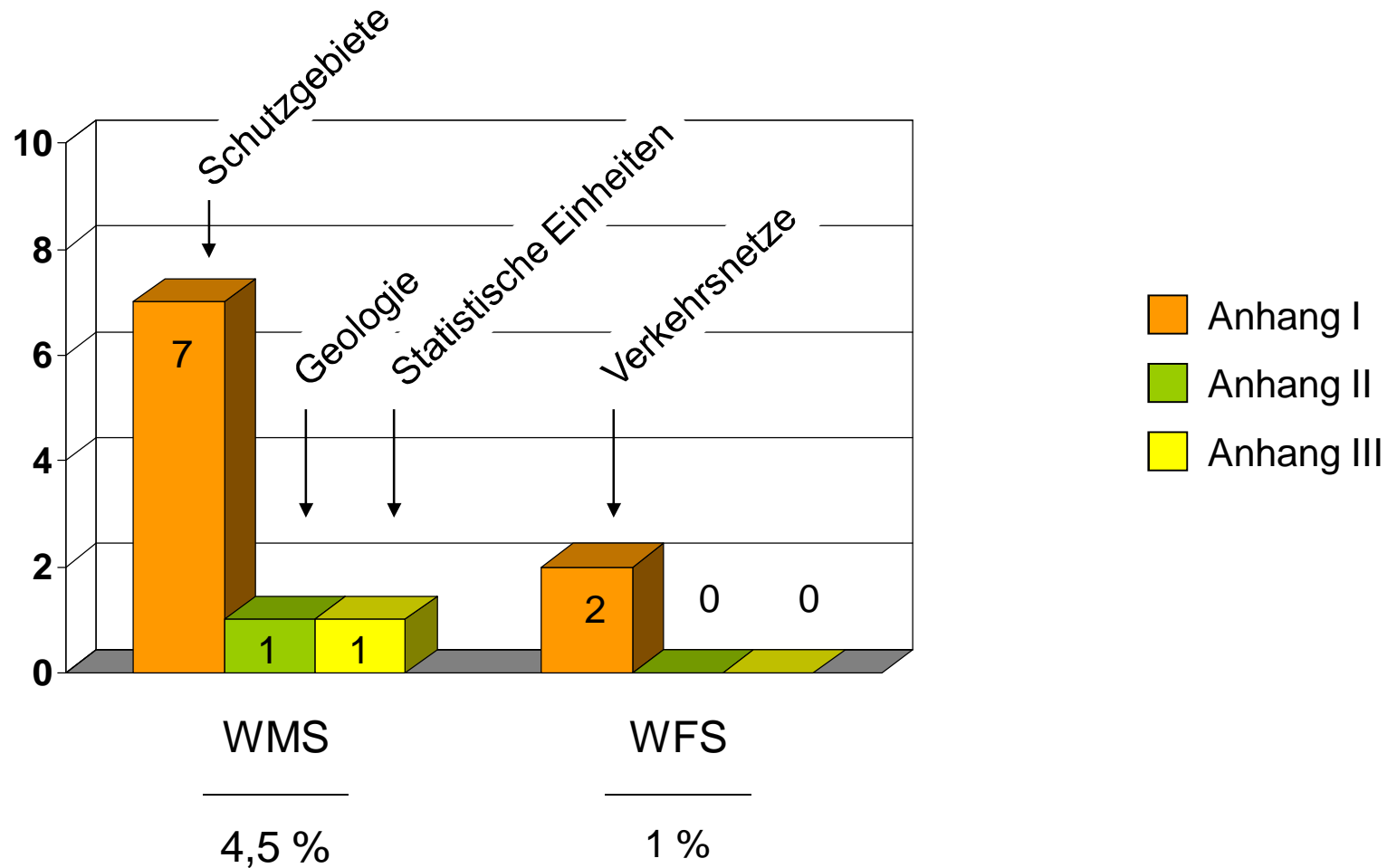
- Wie liegen die Geodaten vor?





3. Geodaten-Erhebung in der Landesverwaltung

- Wo sind Geodatendienste vorhanden?





4. Ausblick